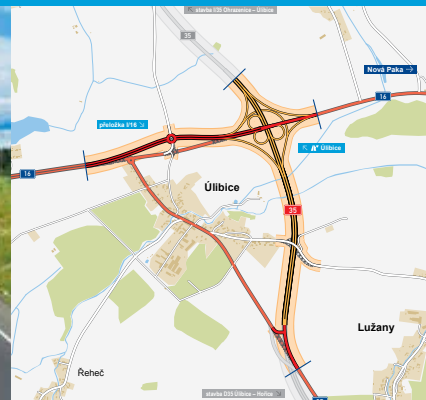


# Dálnice D35

## Úlibice – obchvat

INFORMAČNÍ LETÁK, stav k 04/2020



ŘEDITELSTVÍ SILNIC A DÁLNIC ČR

## DOPRAVNÍ VÝZNAM STAVBY

**Stavba obchvatu Úlibice je součástí chybějícího tahu dálnice D35 z Turnova do Jičína a dále do Hradce Králové. Nová komunikace vyvedená mimo obec Úlibice umožní především převedení tranzitní dopravy a zkvatitní dopravní propojení. V centru obce dojde ke snížení intenzity dopravy, čímž budou eliminovány negativní vlivy, jako jsou automobilové emise, prašnost, hluk a vibrace. Dojde také ke zvýšení bezpečnosti provozu.**

Dálnice D35 představuje v současných plánech české dálniční sítě tzv. severní páteřní trasu spojující Čechy a Moravu. Poprvé se tento tah objevil v plánech dálniční sítě již v roce 1963, vedoucí z Hradce Králové přes Olomouc k Lipníku nad Bečvou, kde se měla napojovat na dálnici D47 (dnes D1).

V současnosti je D35 plánována v trase Liberec–Jičín–Hradec Králové–Olomouc–Lipník nad Bečvou. Tato trasa propojuje tři krajská města a kříží dalších šest tahů dálniční sítě, konkrétně D10, D11, D43, D46, D55 a D1. S celkovou délkou přes 260 km půjde o jednu z nejdleších českých dálnic. D35 je v celé svojí délce součástí doplňkového tahu E442 evropské sítě E-silnic a dle revize sítě TEN-T v roce 2011 byla D35 zařazena do sítě „Comprehensive network“ (globální síť) TEN-T.

Z celé dálnice D35 je již v provozu několik vzájemně neprojetých částí. Konkrétně se jedná o úseky Liberec–Turnov, Sedlice–Opatovice, Mohelnice–Olomouc, obchvat Olomouce a Olomouc–Lipník.

Dopravní význam stavby dálnice souvisí i s nárůstem automobilové dopravy. Předpokládá, že průměrná denní intenzita provozu v obou směrech pro rok 2035 bude 19 400 voz./24h.



## UMÍSTĚNÍ A POPIS STAVBY

Stavba obchvatu se na začátku napojuje na stávající silnici I/35 z Hradce Králové. Nová trasa je ukončena mimoúrovňovou křižovatkou, jejíž větve se napojují na silnici I/16. Dálnice D35 odtud bude výhledově pokračovat do Turnova. Novostavba dálnice D35 v délce 1641 metrů se nachází mimo zastavěnou část obce Úlibice.

Obchvat je navržen v kategorii D 25,5/100 a začíná provizorním napojením na silnici I/35. Následně se odklání východně od obce Úlibice, přibližně v km 0,950 podchází pod mostním objektem, který převádí přeložku silnice III/28438 Úlibice–Lužany, dále levostranným obloukem v km 1,350 přechází mostním objektem přes Úlibický potok a v km 1,480 přes Tužimský potok. Dále pokračuje přímým směrem k mimoúrovňové křižovatce Úlibice, kde se napojuje silnice I/16. Tu trasa obchvatu podchází mostním objektem.

Součástí této stavby jsou též přeložky dotčených nadzemních a podzemních inženýrských sítí, mostní objekty, protihlukové stěny, odvodnění a rekonstrukce meliorací, veřejného osvětlení, vegetační úpravy na svazích silničního tělesa a rekultivace ploch dočasného záboru. V souvislosti s obchvatem rovněž dojde k přeložkám silnic a místních komunikací.

Stávající silnice I/35 od okružní křižovatky přes obec až po napojení na D35 bude posléze přefazena do sítě silnic II. třídy, a to jako silnice II/635.

### Silnice I/16 Úlibice, obchvat

Samostatnou stavbou pro stupeň DÚR je severní obchvat Úlibic s přeložkou silnice I/16. Přeložka silnice I/16 je navržena v kategorii S 20,75/80. Délka úpravy je 830 metrů.



Přeložka je navržena vlevo směrem na Novou Paku od stávající trasy silnice I/16. Silnice I/16 na začátku navazuje na související stavbu „Rekonstrukce silnice I/16 a I/35 Robousy–Úlibice“ (v provozu od roku 2006).

V rámci přeložky budou doplněny oddělené autobusové zastávky včetně podchodu pro chodce a cyklistická stezka. Součástí stavby je jedna kruhová křižovatka. Připravená stavba se také nachází z větší části mimo zastavěnou část obce Úlibice. Pouze napojení na okružní křižovatku v začátku úpravy silnice I/16 se nachází v zastavěné části obce Úlibice.

## Dálnice D35

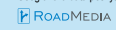
stavba  
Úlibice – obchvat



-  řešená stavba
-  jiné stavby



Geografická data poskytl VGHMÚF Dobruška, © MO ČR, 2013



ŘEDITELSTVÍ SILNIC A DÁLNIC ČR

## STAV PŘÍPRAVY / REALIZACE

Stavba D35 Úlibice – obchvat byla rozdělena na tři dílčí přípravné etapy, a to především z důvodu zajištění platnosti stanoviska EIA a zároveň získání územního rozhodnutí. Dne 2. 2. 2017 nabylo právní moci ÚR na stavbu „D35 Úlibice – obchvat, stavba 1. – MÚK Úlibice“. Také stavba „D35 Úlibice-obchvat, 2. stavba“ má vydané pravomocné ÚR.

Obec Úlibice zpracovala nový územní plán, ve kterém je zakreslen aktualizovaný koridor D35 včetně koridoru pro přeložku a rozšíření na čtyřpruh silnice I/16, jako veřejně prospěšná stavba. Územní plán byl schválen a vydán v prosinci 2017, právní moci nabyt 12. 1. 2018. Čistopis DÚR na přeložku silnice I/16 byl dokončen. V lednu 2018 byla zahájena inženýrská činnost pro ÚR I/16 Úlibice – obchvat. Dne 12. 6. 2019 vydal MÚ Jičín zamítavé rozhodnutí o umístění stavby (z důvodu nesouhlasného stanoviska památkové péče). Dne 3. 7. 2019 bylo podáno odvolání do rozhodnutí. Ze strany KHK bylo změněno závazné stanovisko památkové péče a celá věc je vrácena k novému projednání na stavebním úřadě v Jičíně. Podle správního řádu se proti tomuto rozhodnutí vydanému v odvolacím řízení nelze dále odvolat. Příprava stavby tak může pokračovat. K 04/2020 však stavební úřad územní řízení nezahájil.

Po komplectaci tří DÚR a tří ÚR dojde ke zpracování DSP jako jeden celek stavby „D35 Úlibice – obchvat“. V 04/2018 byl dokončen podrobný GTP. Rovněž byla dokončena vizualizace stavby. Bude vysoutěžen zhotovitel DSP a zahájeny práce na DSP před vydáním pravomocného ÚR.

EIA	ZP	UR	SP	VŘ	ZS	UP
07/2008	01/2015	12/2016	–	–	2025	2028

**Význam zkratk:** EIA: Stanovisko EIA • ZP: Schválení záměru projektu • UR: Vydání územního rozhodnutí • SP: Vydání stavebního povolení • VŘ: Vyhlášení výběrového řízení • ZS: Zahájení výstavby • UP: Uvedení do provozu

## DATA O STAVBĚ

### Hlavní trasa:

délka: 1641 m (D35),  
830 m (přeložka I/16)  
kategorie: D 25,5/100 (D35)  
S 20,75/80 (přeložka I/16)  
počet všech stavebních objektů: 75

### Mostní objekty:

na dálnici: 2  
na ostatních komunikacích: 1  
podchod pro pěší: 1  
celková délka mostů: 162 m

### Mimoúrovňové křižovatky:

MÚK Úlibice (délka větví: 1057 m)

### Protihlukové stěny:

počet: 2 (celková délka: 1500 m)

### Opěrné zdi:

počet: 1 (délka: 80 m)

### Úpravy ostatních komunikací:

počet: 8 (celková délka: 3776 m)

### Přeložky a úpravy inž. sítí:

vodohospodářské objekty: 5  
objekty elektro: 8  
přeložky plynovodu: 5

### Celkový objem zemních prací:

výkopy: 157 500 m<sup>3</sup>  
nášyp: 145 600 m<sup>3</sup>

### Název stavby:

D35 Úlibice – obchvat

### Místo stavby:

Královéhradecký kraj

### Katastrální území:

Úlibice, Lužany u Jičína

### Druh stavby:

novostavba a modernizace

### Objednatel:

Ředitelství silnic a dálnic ČR

### Zpracovatel DÚR:

PRAGOPROJEKT, a.s.

### Předpokládaná cena stavby:

1 071 109 502 Kč (bez DPH)

**Pozn.:** Tento leták byl aktualizován v dubnu 2020. Jelikož výstavbu významných dopravních komunikací ovlivňuje velké množství faktorů, které se nedají předem předvídat, jsou uvedena data pouze orientační.